

woj.: kujawsko - pomorskie
miasto: Bydgoszcz
obręb: 0088;0093
ulica: Gersona

MAPA DO CELÓW PROJEKTOWYCH SKALA 1:500

PWG 2000/6 ark.mapy: 320-2013; 2031

Uk.wys.Amsterdam

MPG.D.422.0626.2018

Lks.Rob.078_18

Bydgoszcz,dnia 12.04.2018

Mapa opracowana na podstawie danych z dnia 10.04.2018

Nie wyklucza się istnienia w terenie również urządzeń podziemnych ułożonych, a nie zgłoszonych do inwentaryzacji geodezyjnej.

Mapa została wykonana bez ustalenia obciążeń służebnościami gruntowymi ujawnionymi w księgach wieczystych.

Zgodnie z §72 Rozporządzenia z dnia 9 listopada 2011r. w sprawie standardów technicznych wykonywania geodezyjnych pomiarów sytuacyjnych ... (Dz.U. 2011 nr 263 poz. 1572 z późn. zm.) niniejsza mapa została opracowana zgodnie z celem projektowym określonym przez zamawiającego, dostosowując opracowanie do projektowanej inwestycji. Mapa przeznaczona do projektowania.....układu drogowego..... Mapa nie może być wykorzystana do innego celu niż określono w zamówieniu Lks.rob:078_18.....

"GEO-AR"
mgr Inż. Sławomir Wnuk
85-130 Bydgoszcz, ul. Grudziądzka 26/12a
Tel./fax (052) 379 55 81, 604 612 737
NIP 554-213-61-41 geoar@wp.pl

Geodeta Uprawniony
mgr inż. Sławomir Wnuk
upr. geod. 12013

Zespół Zgadniania Dokumentacji
Projektowej w Bydgoszczy
Aktualne projektowane sieci uzgodnione w ZUP
Stan na dzień: 10.04.2018r.

Poświadczam, że niniejszy dokument został opracowany w wyniku prac geodezyjnych i kartograficznych, których rezultaty zawiera operat techniczny wpisany do ewidencji materiałów państwowego zasobu geodezyjnego i kartograficznego

MIEJSKA PRACOWNIA GEODEZYJNA w BYDGOSZCZY
Grodzki Ośrodek Dokumentacji
Geodezyjnej i Kartograficznej w Bydgoszczy

Identyfikator ewidencyjny materiału: P.0461.2018.1078

zob. - operatu technicznego: 12.04.2018

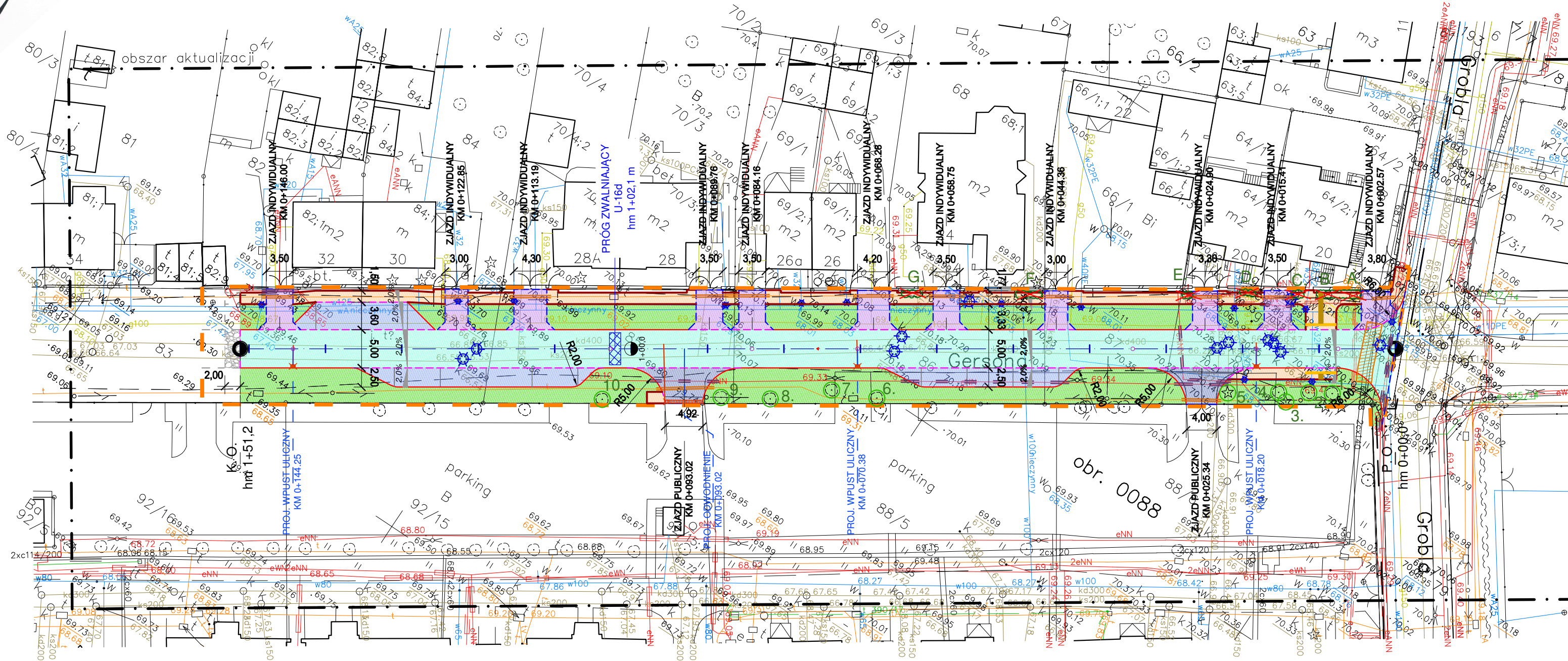
Data wpisania operatu technicznego do ewidencji materiałów zasobu: 12.04.2018

Imię, nazwisko i podpis osoby reprezentującej: Alicja Gulewicz

Alicja Gulewicz
starszy geodeta w Miejskiej
Pracowni Geodezyjnej w Bydgoszczy

Oświadczam, iż niniejszy projekt został opracowany na numerycznej kopii mapy do celów projektowych sporządzonej przez GEO-AR Sławomir Wnuk i zarejestrowanej w Miejskiej Pracowni Geodezyjnej w Bydgoszczy pod nr P.0461.2018.1078

Za zgodność kopii z oryginałem
mapy do celów projektowych



LEGENDA:		
SYMBOL:		IŁOŚĆ:
	Zakres opracowania	---
	Krawężnik 15x30x100 cm	235,3 m
	Opornik 12x25x100 cm	185,7 m
	Krawężnik najazdowy 15x22x100 cm	202,4 m
	Obrzeże 8x30x100 cm	244,8 m
	Jezdnia	773,6 m²
	Zatoki postojowe	179,2 m²
	Zjazdy publiczne	63,2 m²
	Zjazdy indywidualne	211,1 m²
	Chodnik	212,3 m²
	Płytki kierunkowe	2,9 m²
	Płytki ostrzegawcze	2,4 m²
	Strefa przejściowa	10,0 m²
	Zieleń	780,6 m²
	Zinwentaryzowane drzewa	----
	Krzewy do usunięcia	----

PROJEKT:
Budowa fragmentu ul. Gersona
(dz. nr ew. 61, 65, 83, 85, 86, 87 obr. 88
oraz 79 obr. 93 m. Bydgoszcz)
na os. Górzyskowo w Bydgoszczy - ETAP I.

INWESTOR:
Zarząd Dróg Miejskich i Komunikacji Publicznej
ul. Toruńska 174a
85-844 Bydgoszcz

JEDNOSTKA PROJEKTOWA:
Drogowe Usługi Projektowo-Budowlane
Artur Ampulski
ul. Fordońska 44 lok. 32
85-719 Bydgoszcz
NIP 741 19 95 525
tel. 667 312 986
e-mail: biuro@ampa.pl

ZESPÓŁ PROJEKTOWY
BRANŻA DROGOWA









PROJEKTANT:	Nr upr.	Podpis
mgr inż. Artur Ampulski	KUP/0045/PWOD/13	

Faza projektu
PROJEKT BUDOWLANY

Branża
DROGOWA

Tytuł rysunku
**PROJEKT ZAGOSPODAROWANIA
TERENU**

Skala 1:500	Data 18.06.2018	Nr rysunku 1	Str 22
----------------	--------------------	-----------------	-----------

LEGENDA:		
SYMBOL:		IŁOŚĆ:
	Zabezpieczenie sieci elektroenergetycznej	97,5 m
	Zabezpieczenie sieci teletechnicznej	63,0 m
	Zabezpieczenie i regulacja sieci wod. - kan.	12,0 szt
	Zabezpieczenie i regulacja sieci wod. - kan.	13,0 szt
	Zabezpieczenie sieci KPEC	16,0 m²
	Wpust uliczny	3,0 szt
	Odwodnienie liniowe	5,0 m
	Przykanalik kD	16,8 m